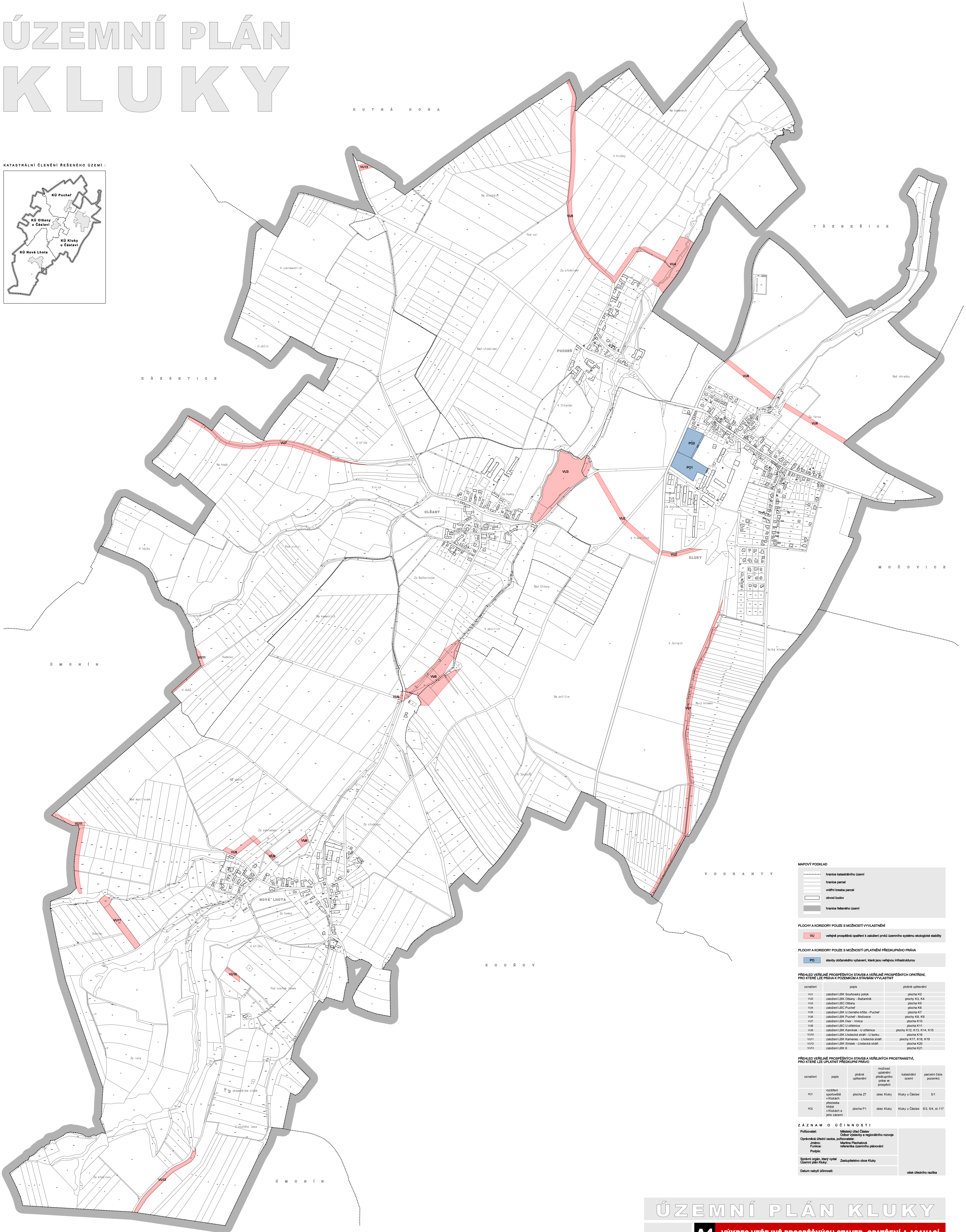
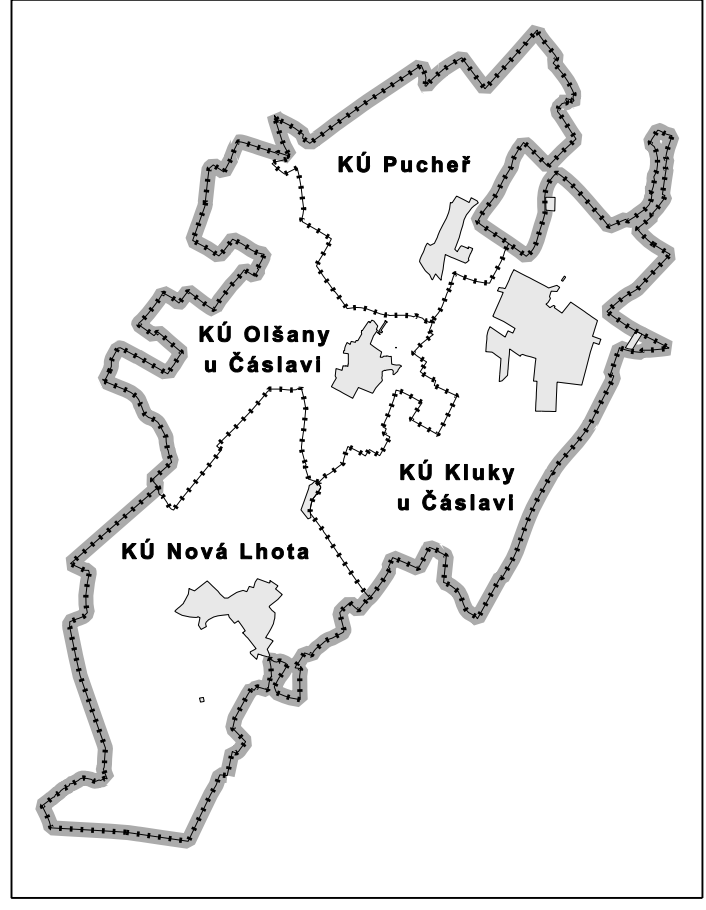


# ÚZEMNÍ PLÁN KLUKY

KUTNÁ HORA

KATASTRÁLNÍ ČLENĚNÍ ŘEŠENÉHO ÚZEMÍ :



**MAPOVÝ PODKLAD**

-----	hranice katastrálního území
---	hranice parcel
- - -	vnitřní kresba parcel
□	obvod budov
■	hranice řešeného území

**PLOCHY A KORIDORY POJZE S MOŽNOSTÍ VYVLÁŠTNĚNÍ**

**VU** veřejně prospěšná opatření k zajištění přechodného systému ekologické stability

**PLOCHY A KORIDORY POJZE S MOŽNOSTÍ UPLATNĚNÍ PŘEKUPNÉHO PRÁVA**

**PO** stavby občanského vybavení, které jsou veřejnou infrastrukturou

**PŘEHLED VEŘEJNĚ PROSPĚŠNÝCH STAVEB A VEŘEJNÝCH PROSTRANSTVÍ, PRO KTERÉ LEŽE PŘÁVA K POZEMKŮM A STAVBÁM VYVLÁŠTNĚNÍ**

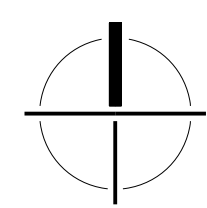
označení	popis	plošné uplnění
VU1	zakázaní LBC Součenský potok	plocha K2
VU2	zakázaní LBC Olšany - Bažantník	plochy K3, K4
VU3	zakázaní LBC Olšany	plocha K5
VU4	zakázaní LBC Puchér	plocha K6
VU5	zakázaní LBC U zámku kluky - Puchér	plocha K7
VU6	zakázaní LBC Puchér - Mlýnský náhon	plochy K8, K9
VU7	zakázaní LBC Dvůr - Vinice	plocha K10
VU8	zakázaní LBC U stavení	plocha K11
VU9	zakázaní LBC Kamenná - U stavení	plochy K12, K13, K14, K15
VU10	zakázaní LBC Lhotecká stáň - U točku	plocha K16
VU11	zakázaní LBC Kamenná - Lhotecká stáň	plochy K17, K18, K19
VU12	zakázaní LBC Srnský - Lhotecká stáň	plocha K20
VU13	zakázaní LBC 6	plocha K21

**PŘEHLED VEŘEJNĚ PROSPĚŠNÝCH STAVEB A VEŘEJNÝCH PROSTRANSTVÍ, PRO KTERÉ LEŽE UPLATNĚNÍ PŘEKUPNÉHO PRÁVA**

označení	popis	plošné uplnění	možnost uplnění pozemků a práva ve veřejných	katastrální území	parcelní číslo pozemku
PO1	rozšíření sportovního vleků a přístřeška pro vozidla v klukách a jeho okolí	plocha Z7	obec Kluky	Kluky u Čáslavi	S/1
PO2	zakázaní LBC 6	plocha P1	obec Kluky	Kluky u Čáslavi	S/3, S/4, st. 117

**Z Á Z N A M O U Č I N N O S T I**

Připraveno: Město Kluky  
Opětovná úprava: Město Kluky  
Zpracováno: Město Kluky  
Schvázeno: Město Kluky  
Datum nabytí účinnosti: odevzdání rozhodnutí



M 1 : 5000



ÚZEMNÍ PLÁN KLUKY BYL SPOLUFINANCOVÁN Z PROSTŘEDKŮ MINISTERSTVA PRO MÍSTNÍ ROZVOJ ČR



MINISTERSTVO  
PRO MÍSTNÍ  
ROZVOJ ČR

## ÚZEMNÍ PLÁN KLUKY

**A4 VÝKRES VEŘEJNĚ PROSPĚŠNÝCH STAVEB, OPATŘENÍ A ASANACÍ**

POŘIZOVATEL: MĚSTSKÝ ÚŘAD ČÁSLAV Odbor územního rozvoje Městský úřad Čáslav Mladá Boleslavská 138 281 02 Čáslav tel: 327 300 200 e-mail: post@mas.mesto-caslav.cz	ORIGINÁLNÍ: OBEC KLUKY Kluky 46 284 06 Kluky IČ: 0028192 e-mail: starosta@kluky.cz	ARCHIVOVATEL: Ing. arch. Martin Dobias Mladá Boleslavská 138 281 02 Čáslav IČ: 718864 e-mail: post@martindobias.cz	AUTORSKÝ KOLEKTIV: Ing. arch. Martin Dobias Ing. arch. Jiří Mareš Ing. arch. Alena Láza	ŽADATEL: - DATUM: srpen 2021
-------------------------------------------------------------------------------------------------------------------------------------------------------------------------------------	------------------------------------------------------------------------------------------------	--------------------------------------------------------------------------------------------------------------------------------	--------------------------------------------------------------------------------------------------	---------------------------------------