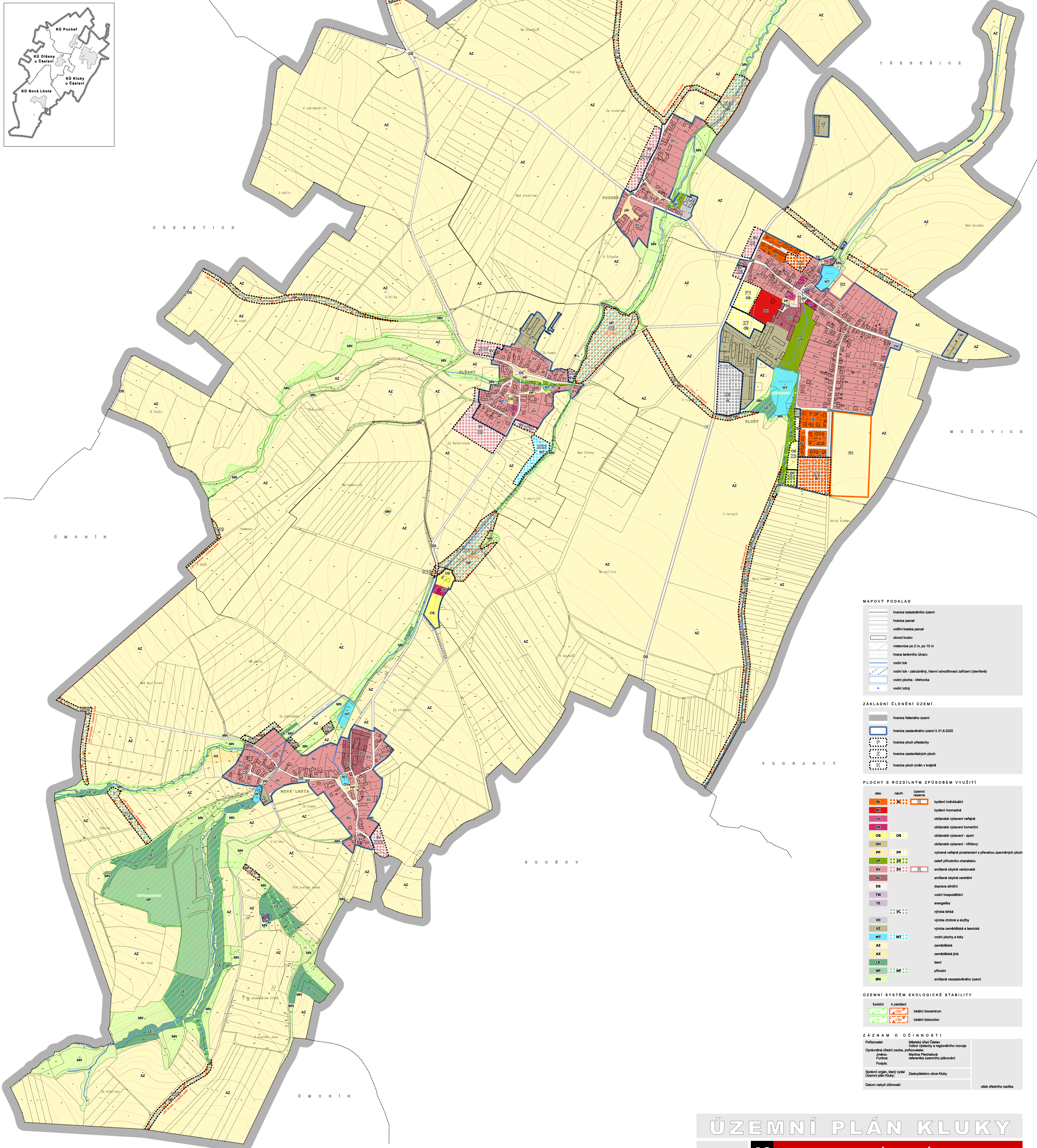
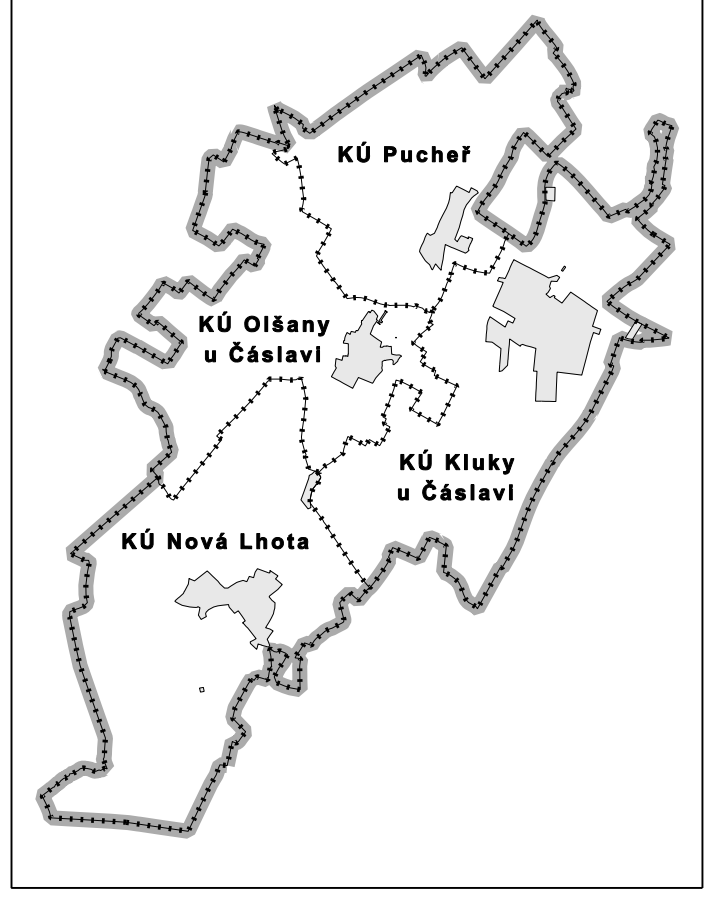


ÚZEMNÍ PLÁN KLUKY

KUTNÁ HORA

KATASTRÁLNÍ ČLENĚNÍ ŘEŠENÉHO ÚZEMÍ :



MAPOVÝ PODKLAD

	hranice katastrálního území
	hranice parcel
	vnitřní hranice parcel
	obvod budov
	výštinová po 2 m, po 10 m
	hranice lesního ústupu
	vodní tok
	vodní tok - zastavěný, hlavní odvodňovací zařízení (ostavená)
	vodní plocha - břehovka
	vodní zářez

ZÁKLADNÍ ČLENĚNÍ ÚZEMÍ

	hranice řešeného území
	hranice zastavěného území k 31.8.2020
	hranice ploch přestavby
	hranice zastavěných ploch
	hranice ploch změn v krajíně

PLOCHY S ROZDÍLNÝM ZPŮSOBEM VYUŽITÍ

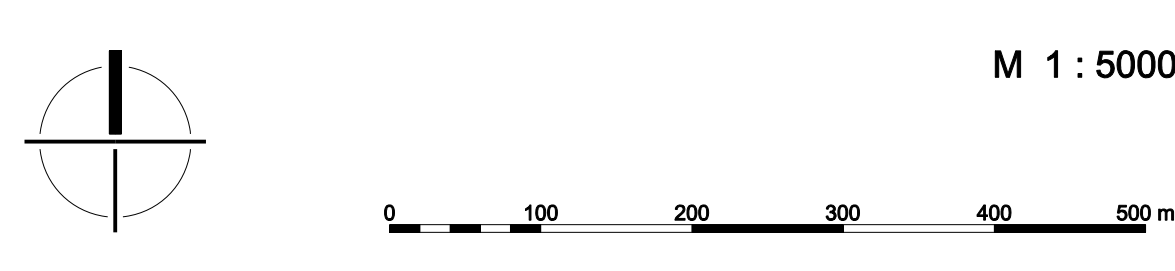
stav	název	územní rezerva	popis
BI	bydlení individuální	BI	bydlení individuální
BI	bydlení hromadné	BI	bydlení hromadné
OV	občanské vybavení veřejné	OV	občanské vybavení veřejné
OK	občanské vybavení komerční	OK	občanské vybavení komerční
OS	občanské vybavení - sport	OS	občanské vybavení - sport
OH	občanské vybavení - hřbitovy	OH	občanské vybavení - hřbitovy
PP	výběr veřejná prostranství a přilehu zpevněných ploch	PP	výběr veřejná prostranství a přilehu zpevněných ploch
ZP	zeleň přírodního charakteru	ZP	zeleň přírodního charakteru
SV	smíšená obytná venkovská	SV	smíšená obytná venkovská
SC	smíšená obytná centrální	SC	smíšená obytná centrální
DS	dotyrová sídliště	DS	dotyrová sídliště
TW	vodní hospodářství	TW	vodní hospodářství
TE	energetika	TE	energetika
VE	výroba lesků	VE	výroba lesků
VO	výroba dřevní a sloužby	VO	výroba dřevní a sloužby
VZ	výroba zemědělská a lesnická	VZ	výroba zemědělská a lesnická
WT	vodní plochy a toky	WT	vodní plochy a toky
AZ	zemědělská	AZ	zemědělská
AX	zemědělská jiná	AX	zemědělská jiná
LE	lesní	LE	lesní
NP	přírodní	NP	přírodní
MN	smíšená zastavěného území	MN	smíšená zastavěného území

ÚZEMNÍ SYSTÉM EKOLOGICKÉ STABILITY

	koridory k zachování
	lokální biocentrum
	lokální biokoridor

ZÁZNAM O ÚČINNOSTI

Příloha:	Městský úřad Čáslav
Opřevzatá úřední osoba, pořizovatel:	Období: veřejný a regionální rozvoj
Zpracoval:	Martin Pospíšil
Projekční:	Městský úřad Čáslav
Společný orgán, který vydal Územní plán Kluky:	Zastupitelstvo obce Kluky
Datum nabytí účinnosti:	období úředního rozpisu



MINISTERSTVO
PRO MÍSTNÍ
ROZVOJ ČR

ÚZEMNÍ PLÁN KLUKY BYL SPOLUFINANCOVÁN Z PROSTŘEDKŮ MINISTERSTVA PRO MÍSTNÍ ROZVOJ ČR

ÚZEMNÍ PLÁN KLUKY

A3 HLAVNÍ VÝKRES

POŘIZOVATEL: MĚSTSKÝ ÚŘAD ČÁSLAV Obor územního a regionálního rozvoje nám. 2.500 v. č. 1, 280 01 Čáslav tel. 327 300 200 e-mail: post@mcas.cz	OBJEDMATEL: OBEC KLUKY Kluky 4, 284 46 Kluky IČ: 0026192 e-mail: obec@kluky.cz	ARCHITEKT: Ing. arch. Martin Dobias nám. 2.500 v. č. 1 280 01 Čáslav IČ: 718864 e-mail: martin.dobias@mcas.cz	AUTORSKÝ KOLEKTIV: Ing. arch. Martin Dobias Ing. arch. Jiří Mareš Ing. arch. Alena Lásková	ZAKÁZKA Č.:	DATAUM:	roční 2021
---	---	---	---	-------------	---------	------------