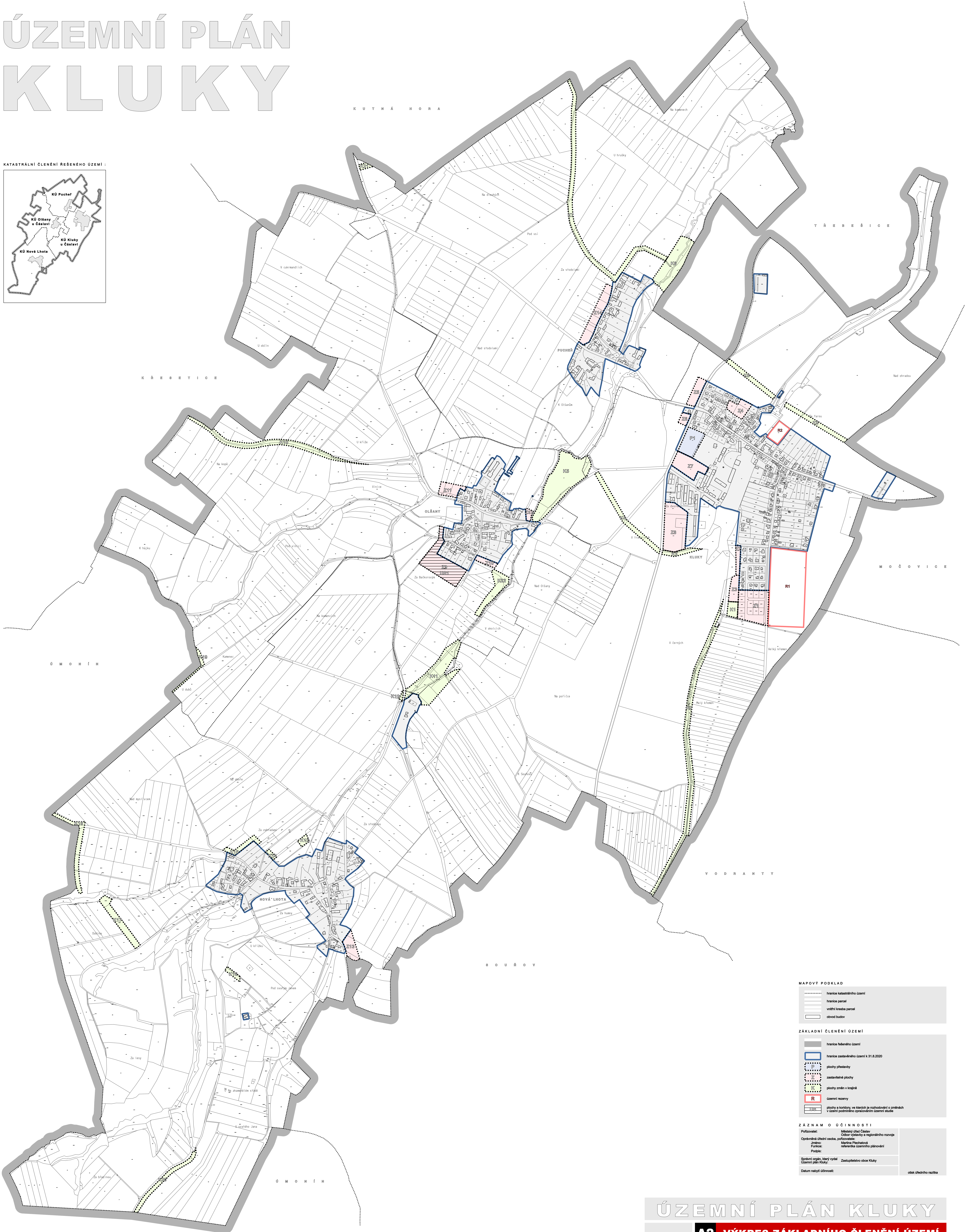
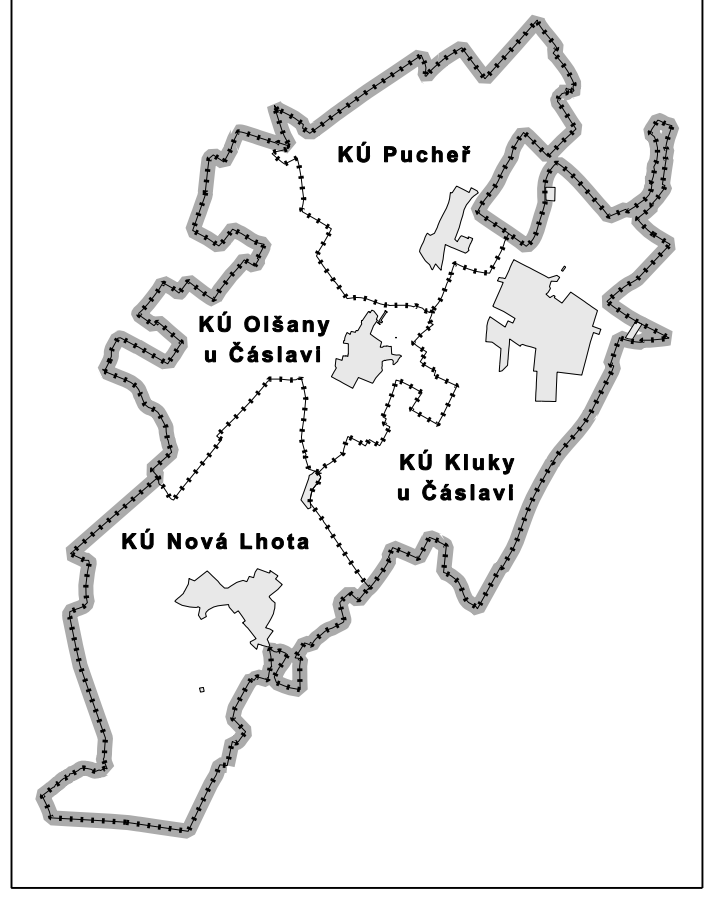


ÚZEMNÍ PLÁN KLUKY

KUTNÁ HORA

KATASTRÁLNÍ ČLENĚNÍ ŘEŠENÉHO ÚZEMÍ :



MAPOVÝ PODKLAD

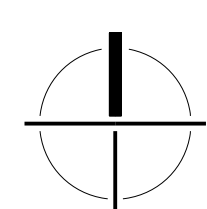
| | |
|--|-----------------------------|
| | hranice katastrálního území |
| | hranice parcel |
| | vnitřní hranice parcel |
| | obvod budov |

ZÁKLADNÍ ČLENĚNÍ ÚZEMÍ

| | |
|--|--|
| | hranice řešeného území |
| | hranice zastavěného území k 31.8.2020 |
| | plochy zřetelny |
| | zastavěné plochy |
| | plochy změn v krajinně |
| | územní rezervy |
| | plochy a koridory, ve kterých je rozhodováno o změnách v územní podmíněná zpracování územní studie |

ZÁZNAM O ÚČINNOSTI

| | |
|--|---|
| Pořizovatel: | Město Ústí nad Orlicí |
| Opředená úřední osoba pořizovatele: | Oldřich Václavík a regionálního rozvoje |
| Zpracovatel: | Martin Píchař |
| Funkce: | referent územního plánování |
| Projekce: | Zastupitelstvo obce Kluky |
| Spisová značka, která vyjadřuje územní plán Kluky: | |
| Datum nabytí účinnosti: | odsk úředního rozpisu |



M 1 : 5000



ÚZEMNÍ PLÁN KLUKY BYL SPOLUFINANCOVÁN Z PROSTŘEDKŮ MINISTERSTVA PRO MÍSTNÍ ROZVOJ ČR



MINISTERSTVO
PRO MÍSTNÍ
ROZVOJ ČR

ÚZEMNÍ PLÁN KLUKY

A2 VÝKRES ZÁKLADNÍHO ČLENĚNÍ ÚZEMÍ

| | | | | |
|--|--|---|---|--|
| POŘIZOVATEL: MĚSTSKÝ ÚŘAD ČÁSLAV Odbor územního plánování nám. 2.500 v Horní 1. 280 01 Čáslav tel: 377 300 200 e-mail: posta@usty.cz | ORIGINÁLNÍ OBEC KLUKY Kluky 68 284 06 Kluky IČ: 00286192 e-mail: obec@kluky.cz | ZHOTOVITEL: Ing. arch. Martin Dobias nám. 2.500 v Horní 1. 280 01 Čáslav IČ: 7188564 e-mail: posta@dobias.cz | AUTORSKÝ KOLEKTIV: Ing. arch. Martin Dobias Ing. arch. Jiří Mareš Ing. arch. Alena Lásková | ZAKÁZKA Č. - DATUM - ROK 2021 |
|--|--|---|---|--|