

V Klukách dne: 8.8.2024

ZÁMĚR č. 9/2024

Obec Kluky zastoupená starostkou Naděždou Vrbovou zveřejňuje podle § 39 zákona č. 128/2000 Sb., o obcích (obecní zřízení), ve znění pozdějších předpisů záměr zřízení oploceného areálu základnové stanice VANTAGE TOWERS 9x9m na pozemku p.č. 448 a p.č. 450, zapsáno v katastru nemovitostí u Katastrálního úřadu pro Středočeský kraj, Katastrální pracoviště Kutná Hora, na LV č. 10001 pro katastrální území Pucheř, obec Kluky.

Bližší informace lze získat na Obecním úřadě na Klukách
K záměru se
mohou občané
vyjádřit do 15 dnů ode dne zveřejnění tohoto záměru.

Naděžda Vrbová
starostka obce

Příloha: Situační plán

Vyvěšeno: 08.08.2024
Sejmuto: 26.08.2024







PŘÍLOHA 1

SPECIFIKACE PŘEDMĚTU NÁJMU

SITUACE

Katastrální území : Puchet

Legenda:

-  mapa katastru nemovitostí
-  vnitřní kresba
-  předmět nájmu
-  trasa přípojky

