

V Klukách dne: 8.8.2024

ZÁMĚR č. 10/2024

Obec Kluky zastoupená starostkou Naděždou Vrbovou zveřejňuje podle § 39 zákona č. 128/2000 Sb., o obcích (obecní zřízení), ve znění pozdějších předpisů záměr zřízení služebnosti inženýrské sítě na pozemku p.č. 294, zapsáno v katastru nemovitostí u Katastrálního úřadu pro Středočeský kraj, Katastrální pracoviště Kutná Hora, na LV č. 10001 pro katastrální území Pucheř, obec Kluky, pro připojení základní stanice telekomunikační sítě Vantage Towers spol. s.r.o.

Bližší informace lze získat na Obecním úřadě na Klukách
K záměru se mohou občané vyjádřit do 15 dnů ode dne zveřejnění tohoto záměru.

Naděžda Vrbová
starostka obce



Příloha: Situační plán

Vyvěšeno: 08.08.2024
Sejmuto: 26.08.2024





PŘÍLOHA 1

SPECIFIKACE PŘEDMĚTU NÁJMU

SITUACE

Katastrální území : Puchetř

Legenda:

-  mapa katastru nemovitostí
-  vnitřní kresba
-  předmět nájmu
-  trasa přípojky

